







**PLANTA BAIXA**  
ESCALA 1:150

LEGENDA - SÍMBOLOS					
	HIDRANTE DE INCÊNDIO		ALARME		EXTINTOR DE INCÊNDIO PQS
	CAMINHO A SER PERCORRIDO PARA A SAÍDA		PONTO DE ENCONTRO		VOCÊ ESTÁ AQUI
		P.E.			



**ASSOCIAÇÃO DOS MUNICÍPIOS DA REGIÃO DA FOZ DO RIO ITAJAÍ**  
Rua Luiz Lopes Gonzaga, 1655 - Bairro São Vicente - CEP 88309-421 - Itajaí-SC - CREA-SC 050.968-0  
www.amfri.org.br amfri@amfri.org.br engenharia@amfri.org.br

**Prefeitura Municipal de Itajaí**  
Estado de Santa Catarina

**UBS RIO BONITO**  
Rua Arq. Nilson Edson dos Santos, 1535-São Vicente, Itajaí/SC

**PREVENTIVO CONTRA INCÊNDIO**  
Plano de Emergência - SANITÁRIO FAMÍLIA

Responsável Técnico

**Christian Eduardo Sgorla**  
Arq. e Urb. - CAU/BR A34462-1